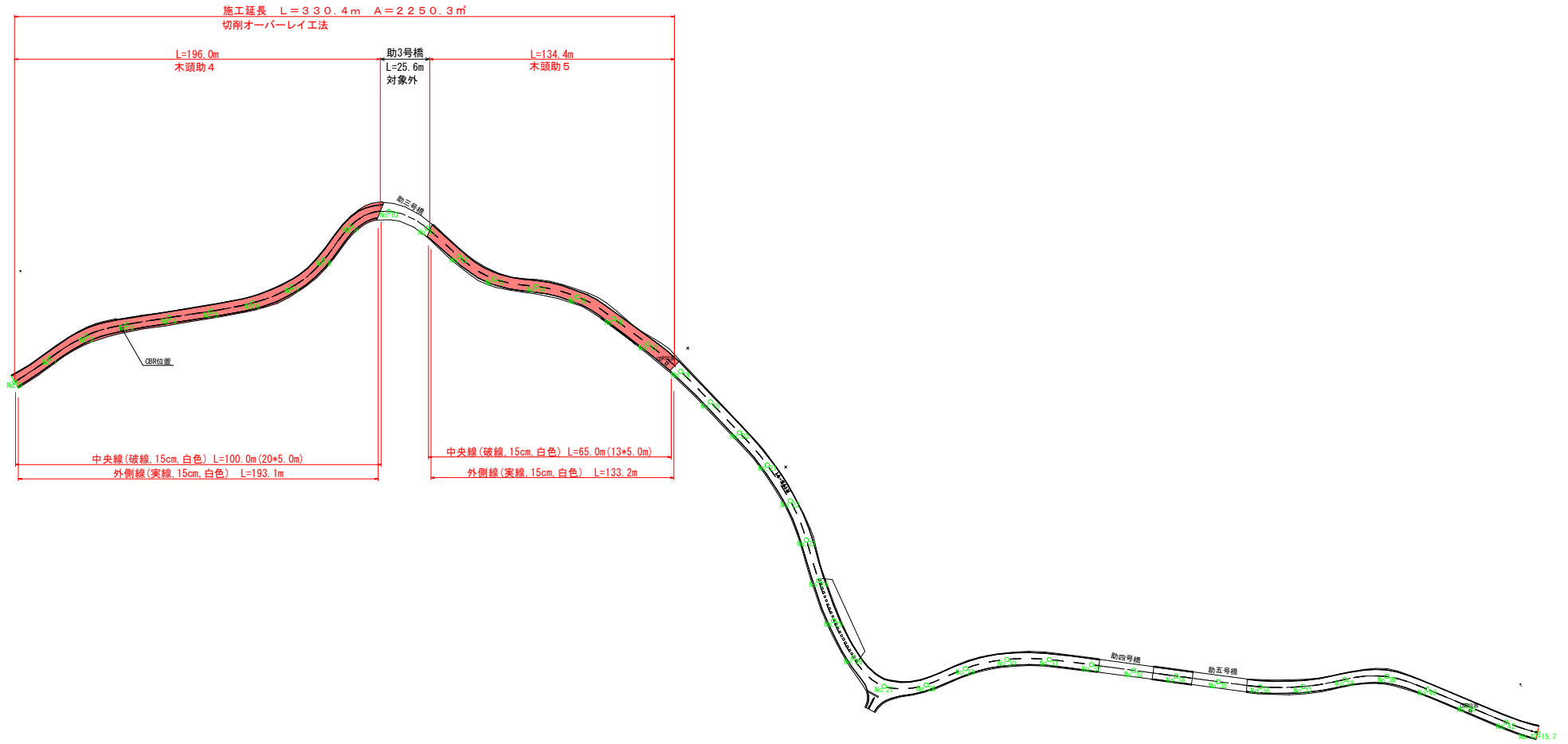


平面図 S=1/1000



実施設計図面

工事名	R6号土 国道195号 那賀・木頭助 舗装修繕工事(1) (旧I手続保型)		
路線名等	一般国道195号		
工事箇所	那賀郡那賀町木頭助(第1分割)		
図面名	平面図		
縮尺	1:1000	図面番号	1 / 3
会社名			
事業者名	徳島県南郡総合市民局 県土整備部(那賀)		

舗装展開図-舗装構成図

舗装展開図 S=1/250

舗装面積求積表

記号	a	b	c	s	面積 m2
1	0.44	6.94	6.94	7.16	1.53
2	4.72	6.94	8.61	10.14	16.40
3	6.76	8.61	6.72	11.05	22.38
4	5.14	6.76	7.62	9.76	17.01
5	2.60	6.47	6.88	7.98	8.44
6	6.47	7.62	4.42	9.26	14.32
7	0.94	6.46	6.42	6.91	3.02
8	6.46	6.88	3.24	8.29	10.39
9	8.45	6.42	5.71	10.29	18.32
10	11.61	8.45	8.83	14.45	37.20
11	6.40	8.83	5.85	10.54	18.71
12	8.74	6.40	5.78	10.46	18.49
13	6.93	8.74	6.69	11.18	22.82
14	8.53	6.69	5.73	10.48	19.18
15	5.44	8.53	6.90	10.44	18.79
16	4.43	6.90	8.24	9.79	15.33
17	7.35	8.24	4.29	9.94	15.73
18	4.58	7.35	8.44	10.19	16.86
19	7.54	8.44	3.80	9.89	14.33
20	3.69	7.54	8.22	9.73	13.94
21	7.45	8.22	3.18	9.43	11.88
22	8.78	7.45	4.57	10.40	17.02
23	6.05	8.78	7.03	10.93	21.15
24	6.04	6.05	0.27	6.18	0.82
25	10.56	7.03	13.26	15.43	37.01
26	6.47	13.26	12.49	16.11	40.03
27	0.01	1.16	1.15	1.16	0.00
28	1.16	6.47	6.41	7.02	3.72
29	9.41	6.41	11.21	13.52	30.21
30	6.46	11.21	10.13	13.90	32.38
31	14.29	6.46	12.05	16.40	38.88
32	27.68	14.29	16.26	29.12	89.43
33	6.46	16.26	15.10	18.92	48.90
34	11.28	6.46	12.94	15.35	36.54
35	6.50	12.94	11.71	15.58	38.02
36	4.65	6.50	7.94	9.55	15.16
37	6.59	7.94	4.90	9.72	16.16
38	3.56	6.59	7.53	8.84	11.73
39	6.79	7.53	3.94	9.13	13.32
40	5.95	6.79	9.16	10.95	20.19
41	7.34	9.16	6.71	11.61	24.40
42	5.77	7.34	9.20	11.16	21.22
43	7.08	9.20	6.19	11.24	21.95
44	5.76	7.08	8.97	10.91	20.43
45	6.54	8.97	6.13	10.82	20.05
46	3.24	7.26	6.40	8.45	10.36
47	7.26	6.54	3.42	8.61	11.17
48	5.06	6.40	8.43	9.95	16.20
49	6.36	8.43	6.12	10.46	19.44
50	5.74	6.36	8.75	10.43	18.29
51	6.44	8.75	6.20	10.70	20.00
52	6.09	6.11	0.08	6.14	0.24
53	6.11	8.74	6.33	10.59	19.34
54	8.74	6.44	6.25	10.72	20.15
55	8.45	6.33	11.02	12.90	26.63
56	6.56	11.02	10.16	13.87	32.74
57	6.25	6.56	7.99	10.40	19.99
58	6.63	7.99	4.53	9.58	15.06
59	5.28	7.55	7.06	9.95	17.95
60	0.11	4.95	4.96	5.01	0.27
61	7.55	6.63	2.93	8.56	9.69
62	4.95	8.06	7.33	10.17	17.84
63	8.06	7.06	4.73	9.93	16.65
64	3.52	8.03	7.85	9.70	13.61
65	8.03	7.33	2.73	9.05	10.02
66	3.39	8.31	8.21	9.96	13.75
67	8.31	7.85	1.82	8.99	7.07
68	8.26	8.21	0.75	8.61	3.98
69	4.87	8.26	8.60	10.87	19.66
70	5.05	4.87	0.42	5.17	0.94
71	0.79	8.60	8.90	9.15	3.24
				面積 m2	1316.97

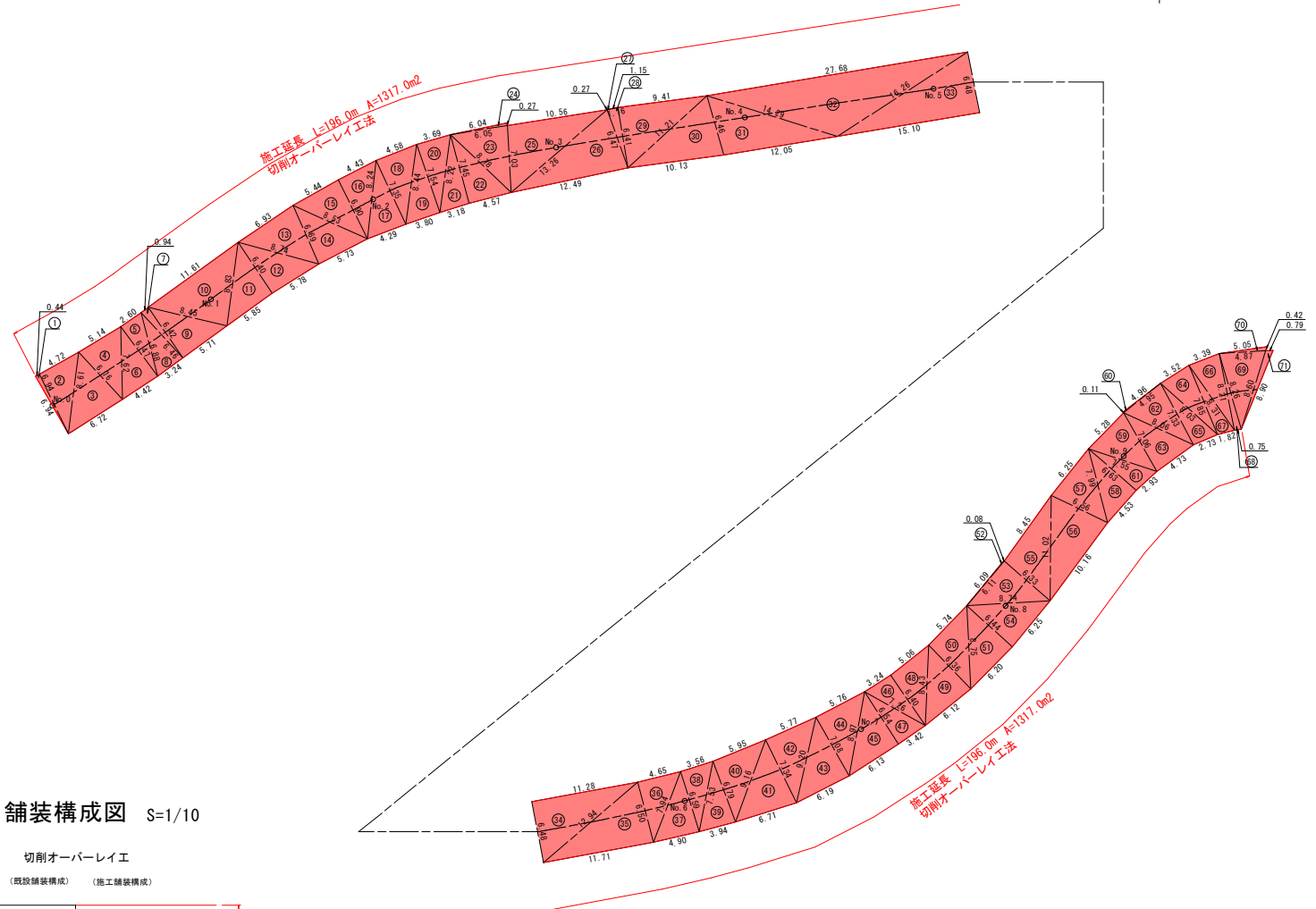
舗装構成図 S=1/10

切削オーバーレイ工

(既設舗装構成) (施工舗装構成)

アスファルト混合物	表層 再生密粒度A ₁ (13)	50
	アスファルト混合物	

交通量区分 N3 (40以上100未満(台/日-方向))
信頼度 90% 設計期間 10年 設計CBR=20

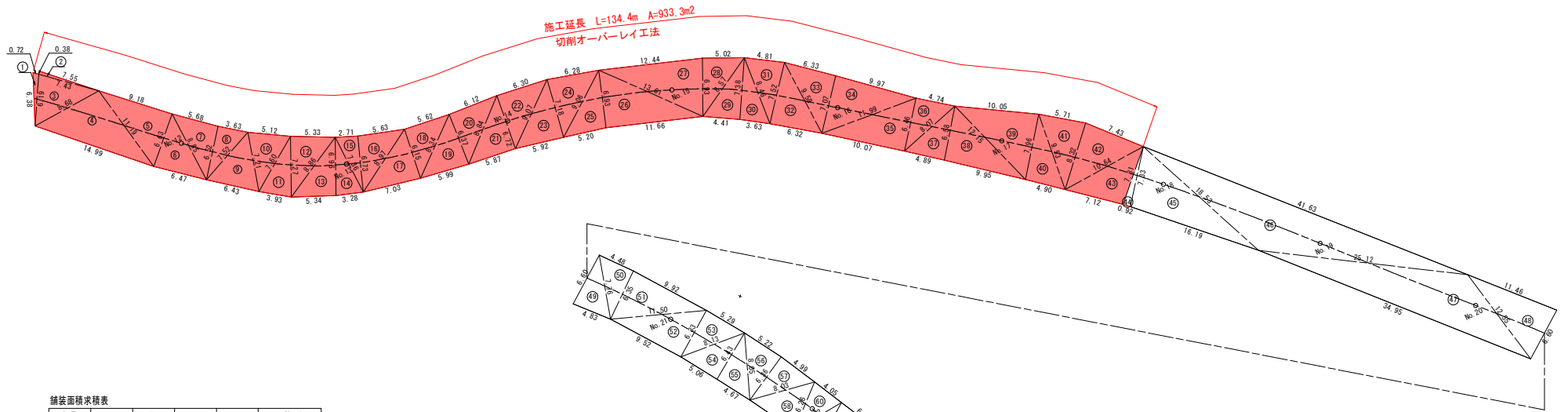


実施設計図面

工事名	R6第1 国道195号 郡界・木頭助 舗装修繕工事(1) (掘削手続保留)		
路線名等	一般国道195号		
工事箇所	郡界郡界町木頭助(第1分割)		
図面名	舗装展開図-舗装構成図(木頭助4)		
縮尺	図示	図面番号	2 / 3
会社名			
事業者名	徳島県南総合振興局 県土整備部(郡界)		

舗装展開図-舗装構成図

舗装展開図 S=1/250



舗装面積求積表

区号	a	b	c	s	面積 m2
1	6.38	6.19	0.72	6.65	2.21
2	0.38	7.43	7.55	7.68	1.35
3	6.19	8.68	7.43	11.15	22.54
4	8.68	14.99	11.19	17.43	48.19
5	9.18	11.19	6.63	13.50	30.42
6	8.85	6.63	6.47	10.98	21.42
7	5.68	8.85	6.52	10.53	18.55
8	3.63	6.52	7.52	8.84	11.88
9	7.21	7.52	6.43	10.58	21.28
10	5.12	7.21	7.60	9.97	17.78
11	7.27	7.60	3.93	9.40	14.04
12	5.33	7.27	8.86	10.73	19.36
13	6.96	8.86	5.34	10.68	18.68
14	7.36	6.96	3.28	8.80	11.34
15	2.71	7.36	6.73	8.40	9.11
16	5.63	6.73	8.97	10.67	18.98
17	6.15	8.97	7.03	11.08	21.61
18	5.62	6.15	8.34	10.06	17.33
19	6.37	8.34	5.99	10.35	19.00
20	6.12	6.37	8.84	10.67	19.55
21	6.72	8.84	5.87	10.72	19.77
22	6.30	6.72	9.07	11.05	21.21
23	7.18	9.07	5.92	11.09	21.28
24	6.28	7.18	9.06	11.26	22.43
25	6.93	9.06	5.20	10.60	17.99
26	13.61	6.93	11.66	16.10	40.40
27	12.44	13.61	6.93	16.49	42.88
28	5.02	6.93	8.57	10.26	17.39
29	7.38	8.57	4.41	10.18	16.27
30	8.46	7.38	3.63	9.74	13.41
31	4.81	8.46	7.52	10.40	18.02
32	9.58	7.52	6.32	11.71	23.73
33	6.33	9.58	7.07	11.49	22.37
34	9.97	7.07	11.99	14.52	35.29
35	6.46	11.99	10.07	14.26	32.53
36	4.74	6.46	8.07	9.64	15.36
37	6.58	8.07	4.89	9.77	16.08
38	12.15	6.58	9.95	14.34	32.71
39	10.05	12.15	7.96	15.08	39.78
40	9.53	7.96	4.90	11.20	19.54
41	5.71	9.53	8.32	11.78	23.59
42	7.43	8.32	10.64	13.20	30.85
43	7.31	10.64	7.12	12.54	25.99
	面積 m2				933.30

舗装構成図 S=1/10

切削オーバーレイ工

(既設舗装構成) (施工舗装構成)



交通量区分 N3 (40以上100未満(台/日-方向))
信頼度 90% 設計期間 10年 設計CBR=20

実施設計図面

工事名	R6第1 国道195号 郡界・木頭助 舗装修繕工事(1) (旧い手続保型)
路線名等	一般国道195号
工事箇所	郡界郡界町木頭助(第1分割)
図面名	舗装展開図-舗装構成図(木頭助5)
縮尺	図示 図面番号 3 / 3
会社名	
事業者名	徳島県南総合振興局 県土整備部(郡界)